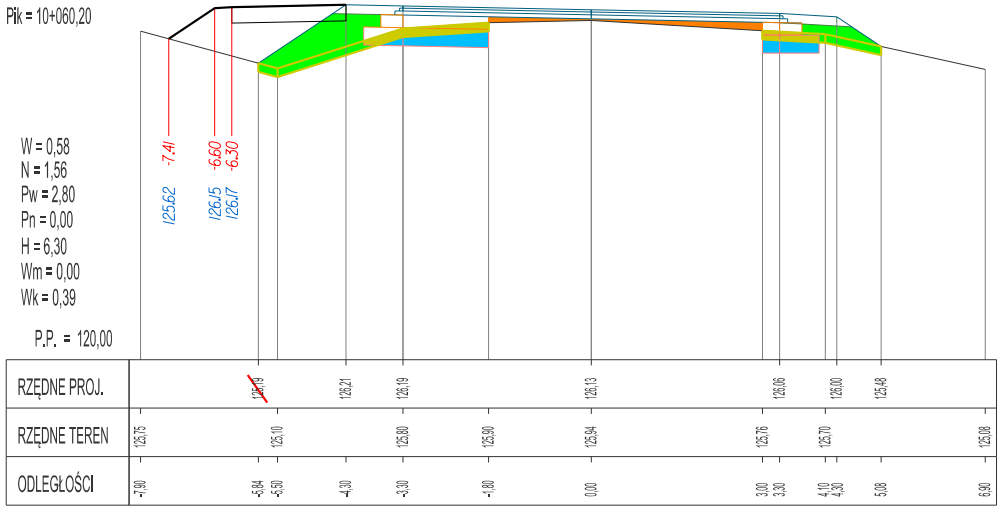
Pik = 10+060,20
W = 0,58
N = 1,56
Pw = 2,80
Pn = 0,00
H = 6,30
Wm = 0,00
Wk = 0,39
P.P. = 120,00
-7.41
125.62
-6.60
-6.30
126.15
126.17
RZĘDNE PROJ.
~~125,19~~
126,21
126,19
126,13
126,06
126,00
125,48
RZĘDNE TEREN
125,75
125,10
125,80
125,90
125,94
125,76
125,70
125,08
ODLEGŁOŚCI
-7,90
-5,84
-5,50
-4,30
-3,30
-1,80
0,00
3,00
3,30
4,10
4,30
5,08
6,90

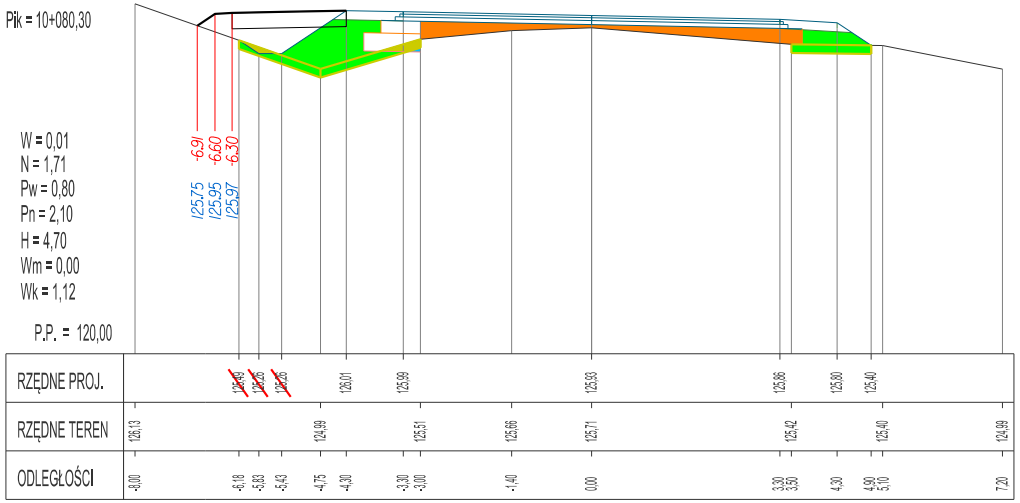
Pik = 10+080,30
W = 0,01
N = 1,71
Pw = 0,80
Pn = 2,10
H = 4,70
Wm = 0,00
Wk = 1,12
P.P. = 120,00
-6.91
-6.60
-6.30
125.75
125.95
125.97
RZĘDNE PROJ.
~~125,49~~
~~125,26~~
~~125,26~~
126,01
125,99
125,93
125,86
125,80
125,40
RZĘDNE TEREN
126,13
124,99
125,51
125,66
125,71
125,42
125,40
124,99
ODLEGŁOŚCI
-8,00
-6,18
-5,83
-5,43
-4,75
-4,30
-3,30
-3,00
-1,40
0,00
3,30
3,50
4,30
4,90
5,10
7,20

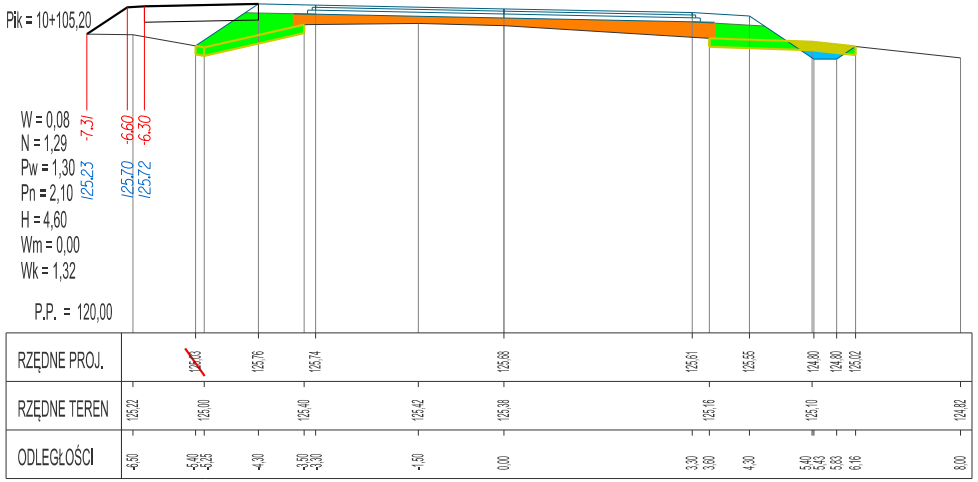
Pik = 10+105,20
W = 0,08
N = 1,29
Pw = 1,30
Pn = 2,10
H = 4,60
Wm = 0,00
Wk = 1,32
P.P. = 120,00
-7.31
125.23
-6.60
-6.30
125.70
125.72
RZĘDNE PROJ.
~~125,03~~
125,76
125,74
125,68
125,61
125,55
124,80
124,80
125,02
RZĘDNE TEREN
125,22
125,00
125,40
125,42
125,38
125,16
125,10
124,82
ODLEGŁOŚCI
-6,50
-5,40
-5,25
-4,30
-3,50
-3,30
-1,50
0,00
3,30
3,60
4,30
5,40
5,43
5,83
6,16
8,00

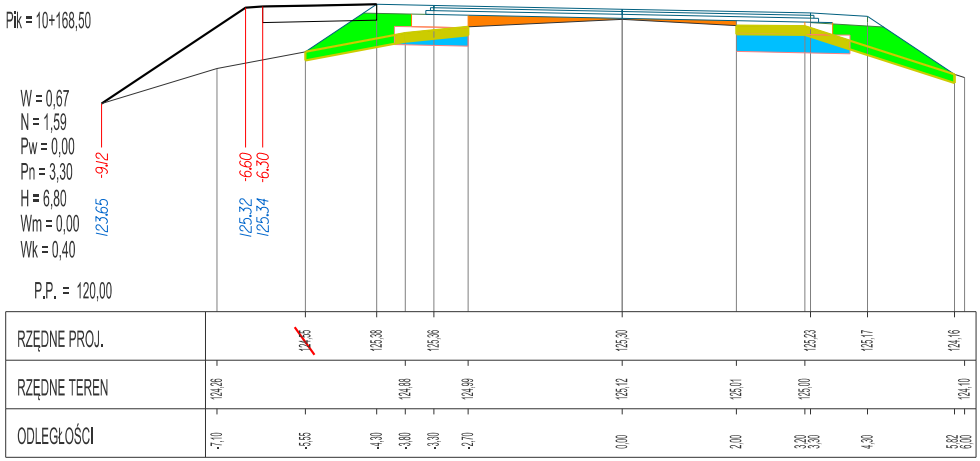
Pik = 10+168,50
W = 0,67
N = 1,59
Pw = 0,00
Pn = 3,30
H = 6,80
Wm = 0,00
Wk = 0,40
P.P. = 120,00
-9.12
123.65
-6.60
-6.30
125.32
125.34
RZĘDNE PROJ.
~~124,55~~
125,38
125,36
125,30
125,23
125,17
124,16
RZĘDNE TEREN
124,26
124,88
124,99
125,12
125,01
125,00
124,10
ODLEGŁOŚCI
-7,10
-5,55
-4,30
-3,80
-3,30
-2,70
0,00
2,00
3,20
3,30
4,30
5,82
6,00

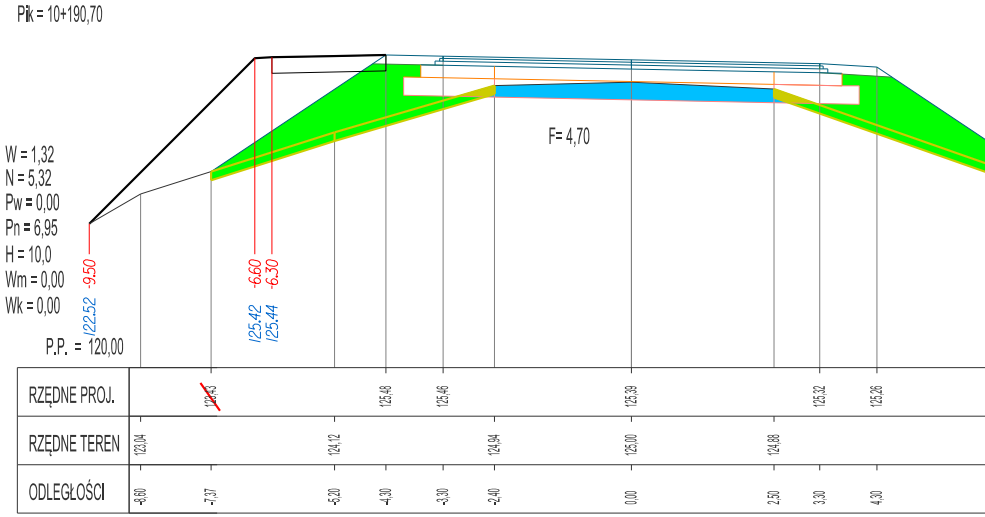
Pik = 10+190,70
F= 4,70
W = 1,32
N = 5,32
Pw = 0,00
Pn = 6,95
H = 10,0
Wm = 0,00
Wk = 0,00
P.P. = 120,00
-9.50
122.52
-6.60
-6.30
125.42
125.44
RZĘDNE PROJ.
~~123,43~~
125,48
125,46
125,39
125,32
125,26
RZĘDNE TEREN
123,04
124,12
124,94
125,00
124,88
ODLEGŁOŚCI
-8,60
-7,37
-5,20
-4,30
-3,30
-2,40
0,00
2,50
3,30
4,30

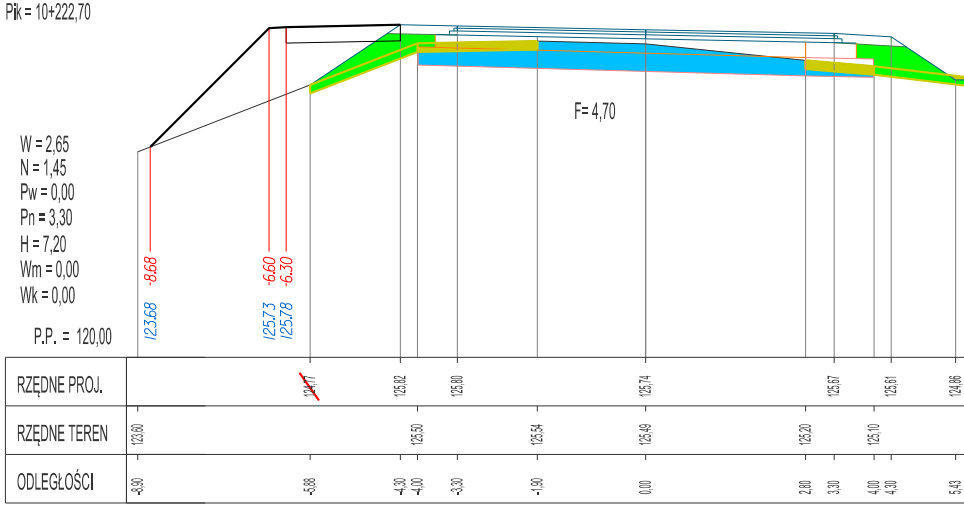
Pik = 10+222,70
F= 4,70
W = 2,65
N = 1,45
Pw = 0,00
Pn = 3,30
H = 7,20
Wm = 0,00
Wk = 0,00
P.P. = 120,00
-8.68
123.68
-6.60
-6.30
125.73
125.78
RZĘDNE PROJ.
~~124,77~~
125,82
125,80
125,74
125,67
125,61
124,86
RZĘDNE TEREN
123,60
125,50
125,54
125,49
125,20
125,10
ODLEGŁOŚCI
-8,90
-5,88
-4,30
-4,00
-3,30
-1,90
0,00
2,80
3,30
4,00
4,30
5,43

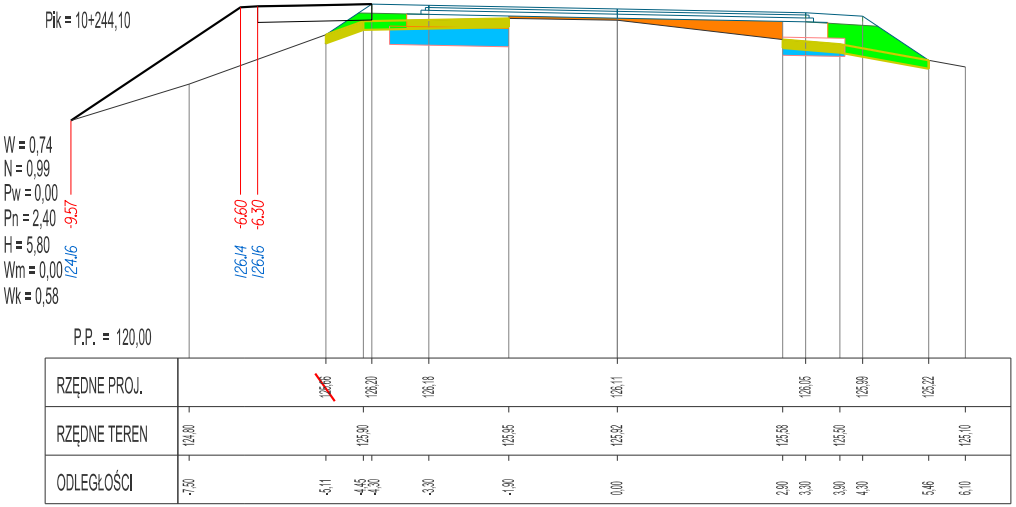
Pik = 10+244,10
W = 0,74
N = 0,99
Pw = 0,00
Pn = 2,40
H = 5,80
Wm = 0,00
Wk = 0,58
-9.57
124.6
-6.60
-6.30
126.14
126.16
P.P. = 120,00
RZĘDNE PROJ.
~~125,66~~ 126,20 126,18 126,11 126,05 125,99 125,22
RZĘDNE TEREN
124,80 125,90 125,95 125,92 125,58 125,50 125,10
ODLEGŁOŚCI
-7,50 -5,11 -4,45 -4,30 -3,30 -1,90 0,00 2,90 3,30 3,90 4,30 5,46 6,10

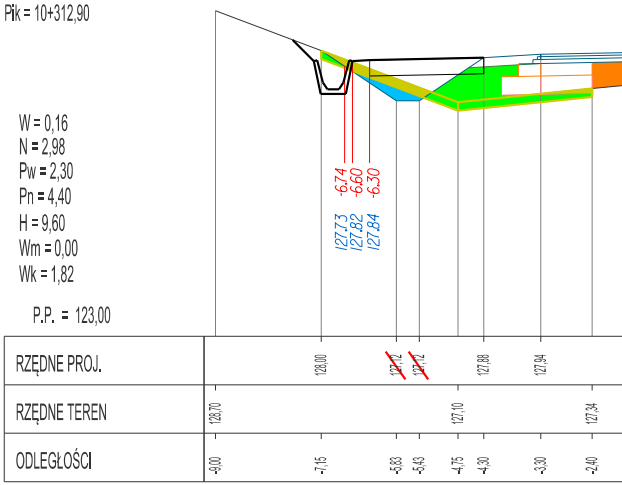
Pik = 10+312,90
W = 0,16
N = 2,98
Pw = 2,30
Pn = 4,40
H = 9,60
Wm = 0,00
Wk = 1,82
-6.74
-6.60
-6.30
127.73
127.82
127.84
P.P. = 123,00
RZĘDNE PROJ.
128,00 ~~127,12~~ ~~127,12~~ 127,88 127,94
RZĘDNE TEREN
128,70 127,10 127,34
ODLEGŁOŚCI
-9,00 -7,15 -5,83 -5,43 -4,75 -4,30 -3,30 -2,40


123,47
123,51 123,40
6,40 6,99 8,00

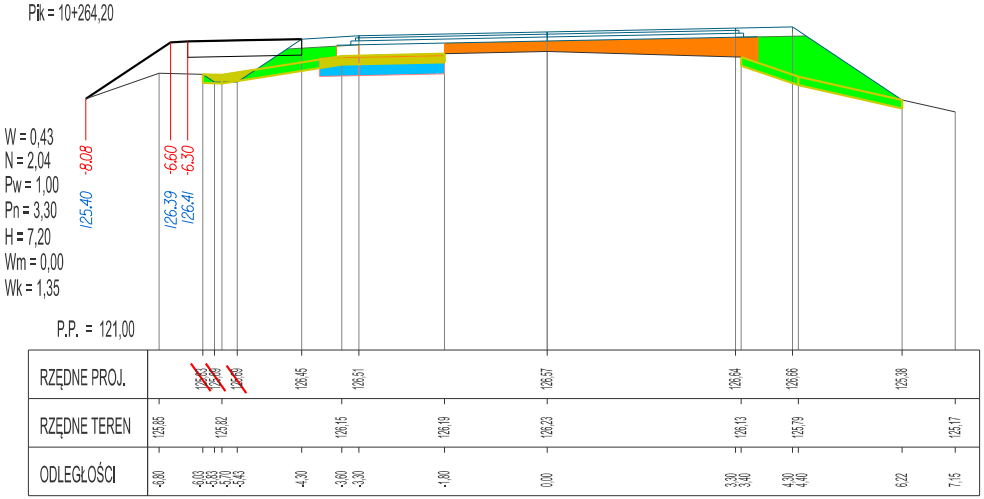
Pik = 10+264,20
W = 0,43
N = 2,04
Pw = 1,00
Pn = 3,30
H = 7,20
Wm = 0,00
Wk = 1,35
-8.08
125.40
-6.60
-6.30
126.39
126.41
P.P. = 121,00
RZĘDNE PROJ.
~~125,63~~ ~~125,69~~ ~~125,69~~ 126,45 126,51 126,57 126,64 126,66 125,38
RZĘDNE TEREN
125,85 125,82 126,15 126,19 126,23 126,13 125,79 125,17
ODLEGŁOŚCI
-6,80 -6,03 -5,83 -5,70 -5,43 -4,30 -3,60 -3,30 -1,80 0,00 3,30 3,40 4,30 4,40 6,22 7,15

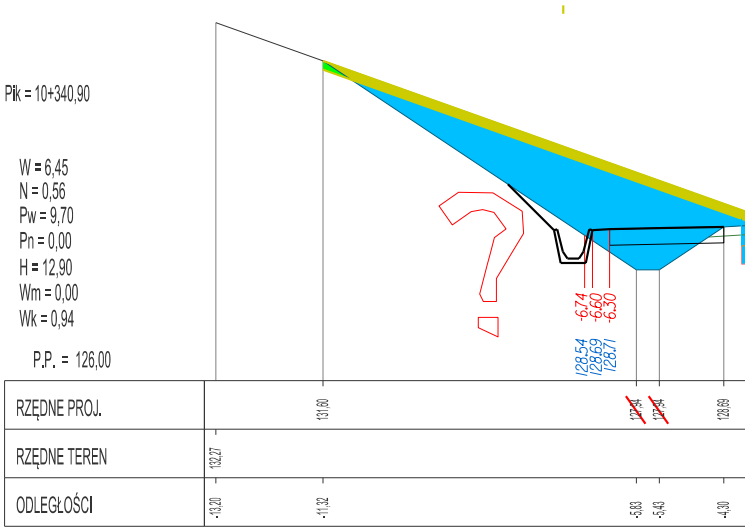
Pik = 10+340,90
W = 6,45
N = 0,56
Pw = 9,70
Pn = 0,00
H = 12,90
Wm = 0,00
Wk = 0,94
?
-6.74
-6.60
-6.30
128.54
128.69
128.71
P.P. = 126,00
RZĘDNE PROJ.
131,60 ~~127,94~~ ~~127,94~~ 128,69
RZĘDNE TEREN
132,27
ODLEGŁOŚCI
-13,20 -11,32 -5,83 -5,43 -4,30


124,86
124,88
124,77
5,83
5,86
6,80

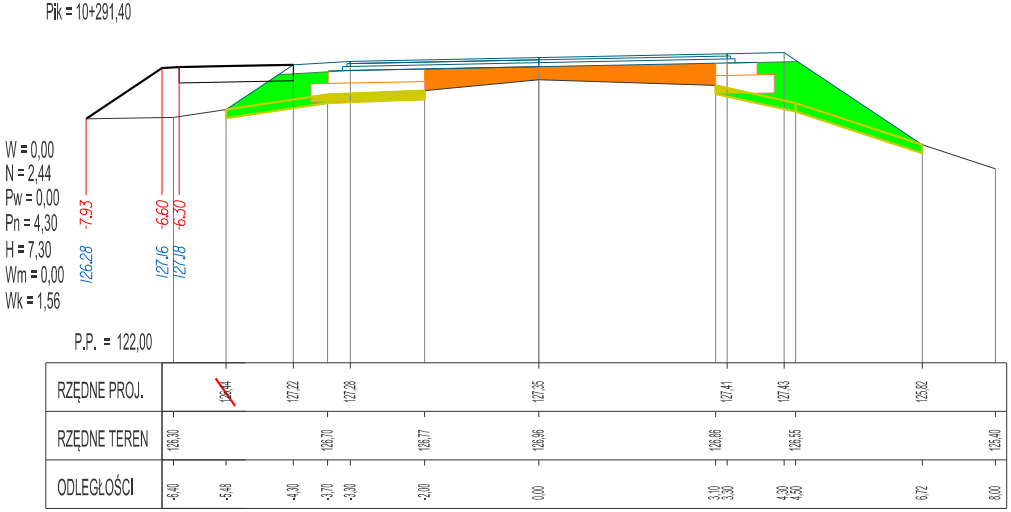
Pik = 10+291,40
W = 0,00
N = 2,44
Pw = 0,00
Pn = 4,30
H = 7,30
Wm = 0,00
Wk = 1,56
-7.93
126.28
-6.60
-6.30
127.16
127.18
P.P. = 122,00
RZĘDNE PROJ.
~~126,44~~ 127,22 127,28 127,35 127,41 127,43 125,82
RZĘDNE TEREN
126,30 126,70 126,77 126,96 126,86 126,55 125,40
ODLEGŁOŚCI
-6,40 -5,48 -4,30 -3,70 -3,30 -2,00 0,00 3,10 3,30 4,30 4,50 6,72 8,00

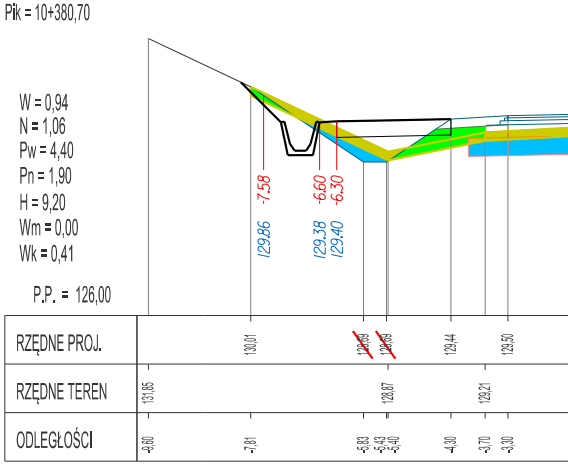
Pik = 10+380,70
W = 0,94
N = 1,06
Pw = 4,40
Pn = 1,90
H = 9,20
Wm = 0,00
Wk = 0,41
-7.58
129.86
-6.60
-6.30
129.38
129.40
P.P. = 126,00
RZĘDNE PROJ.
130,01 ~~128,69~~ ~~128,69~~ 129,44 129,50
RZĘDNE TEREN
131,85 128,87 129,21
ODLEGŁOŚCI
-9,60 -7,81 -5,83 -5,43 -5,40 -4,30 -3,70 -3,30

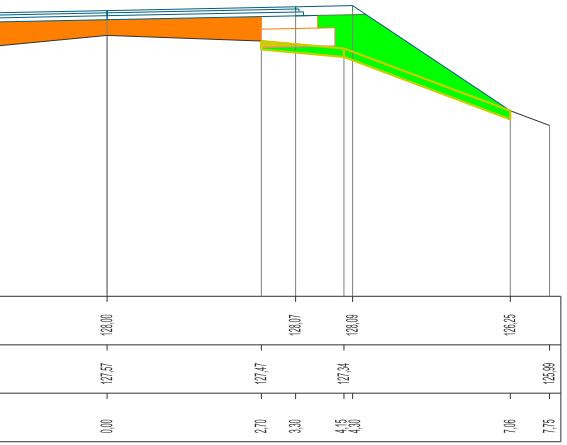
128,00
128,07
128,09
126,25
127,57
127,47
127,34
125,99
0,00
2,70
3,30
4,15
4,30
7,06
7,75

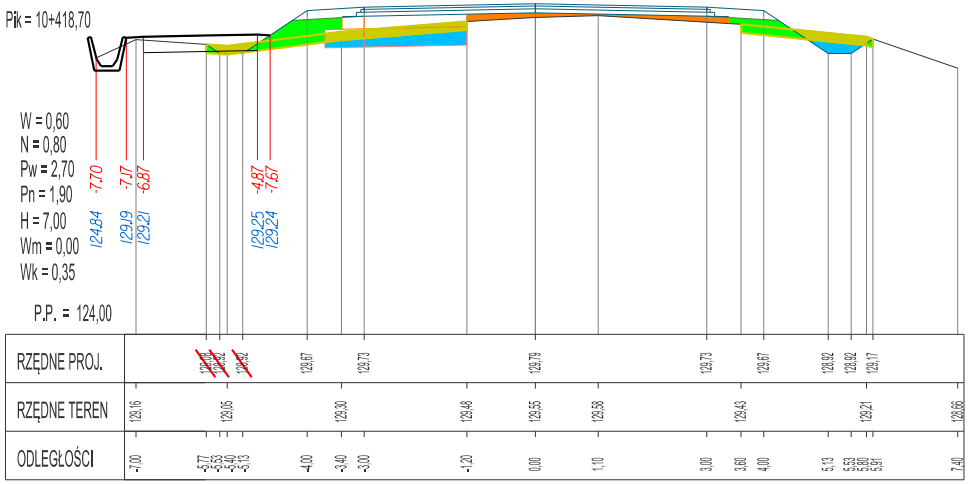
Pik = 10+418,70
W = 0,60
N = 0,80
Pw = 2,70
Pn = 1,90
H = 7,00
Wm = 0,00
Wk = 0,35
P.P. = 124,00
-7,70
-7,17
-6,87
-4,87
-7,67
124,84
129,19
129,21
129,25
129,24
RZĘDNE PROJ.
RZĘDNE TEREN
ODLEGŁOŚCI
129,67
129,73
129,79
129,73
129,67
128,92
128,92
129,17
129,16
129,05
129,30
129,48
129,55
129,58
129,43
129,21
128,66
-7,00
-4,00
-3,40
-3,00
-1,20
0,00
1,10
3,00
3,60
4,00
5,13
7,40

km

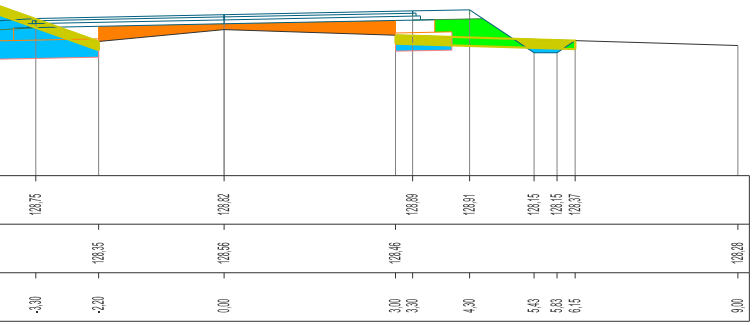
128,75
128,82
128,89
128,91
128,15
128,15
128,37
128,35
128,56
128,46
128,28
-3,30
-2,20
0,00
3,00
3,30
4,30
5,43
5,83
6,15
9,00

km 10+455.9

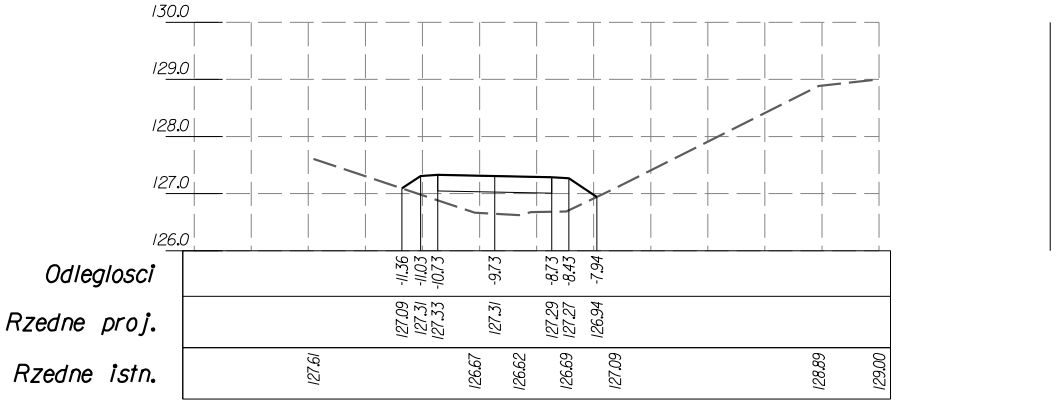

km

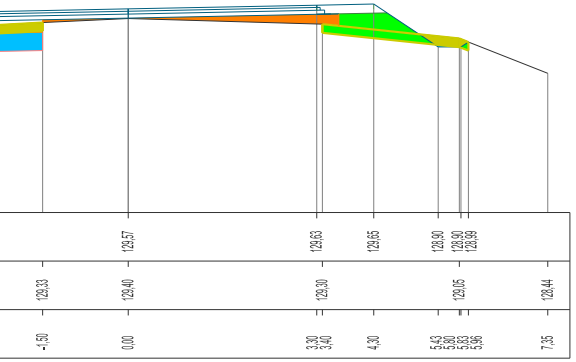
129,57
129,63
129,65
128,90
128,90
128,99
129,33
129,40
129,30
129,05
128,44
-1,50
0,00
3,30
3,40
4,30
7,35

km 10+492.6

km

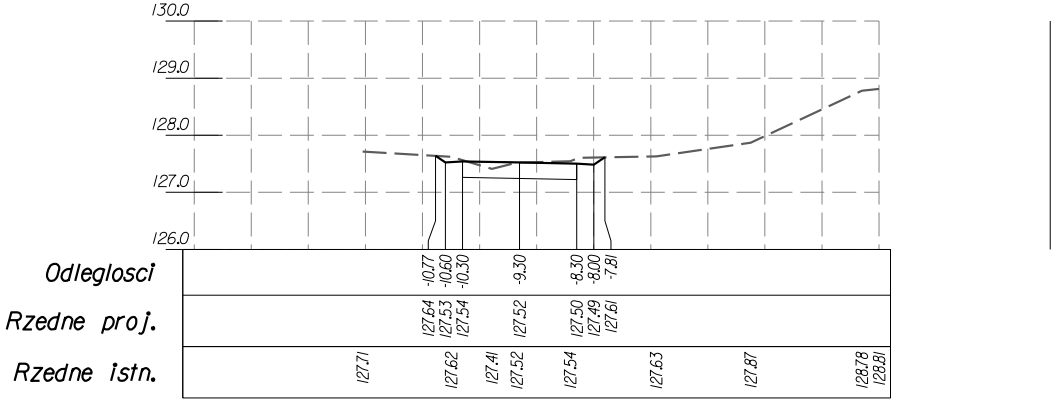

10+528.4

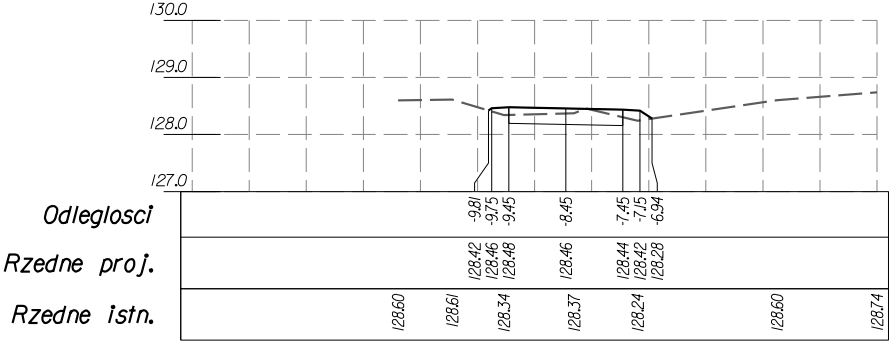
130.0
129.0
128.0
127.0
Odleglosci
-9.81
-9.75
-9.45
-8.45
-7.45
-7.15
-6.94
Rzedne proj.
128.42
128.46
128.48
128.46
128.44
128.42
128.28
Rzedne istn.
128.60
128.61
128.34
128.37
128.24
128.60
128.74

km 10+637.6

Odleg
Rzedne
Rzedne

10+565.0

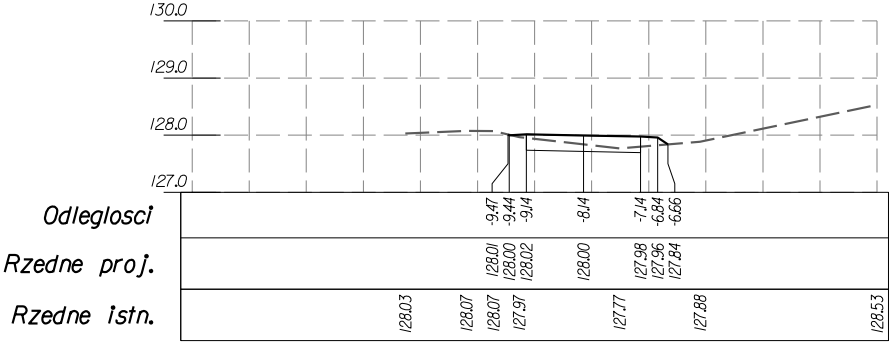
130.0
129.0
128.0
127.0
Odleglosci
-9.47
-9.44
-9.14
-8.14
-7.14
-6.84
-6.66
Rzedne proj.
128.01
128.00
128.02
128.00
127.98
127.96
127.84
Rzedne istn.
128.03
128.07
128.07
127.97
127.77
127.88
128.53

km 10+671.7

Odleg
Rzedne
Rzedne

10+604.0

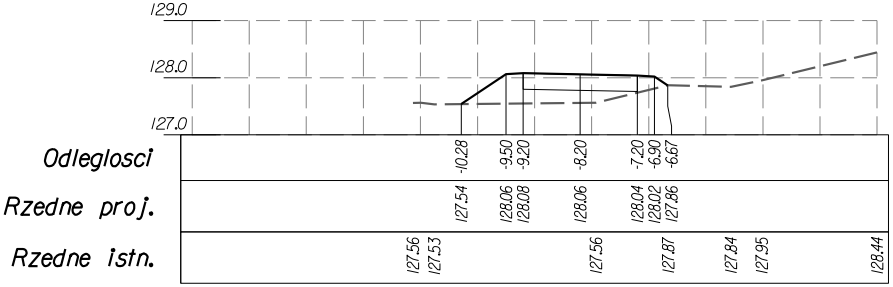
129.0
128.0
127.0
Odleglosci
-10.28
-9.50
-9.20
-8.20
-7.20
-6.90
-6.67
Rzedne proj.
127.54
128.06
128.08
128.06
128.04
128.02
127.86
Rzedne istn.
127.56
127.53
127.56
127.87
127.84
127.95
128.44

km 10+706.8

Odleg
Rzedne
Rzedne

LEGENDA

127.25 - rzędne proj. drogi dla rowerów

-7.13 - odległości proj. drogi dla rowerów

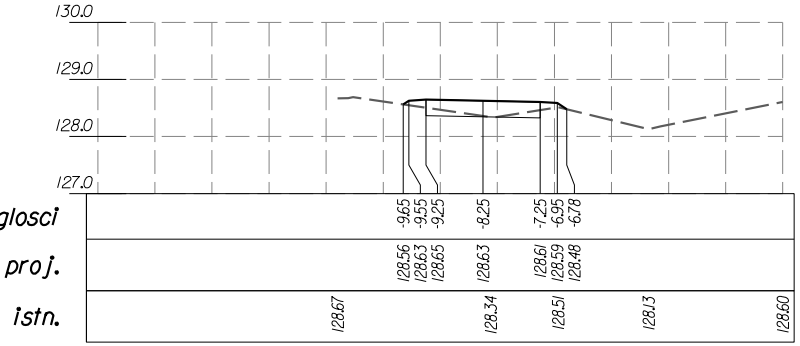
130.0
129.0
128.0
127.0
glosci
proj.
istn.
-9.65
-9.55
-9.25
-8.25
-7.25
-6.95
-6.78
128.56
128.63
128.65
128.63
128.61
128.59
128.48
128.67
128.34
128.51
128.13
128.60

km 10+740.3

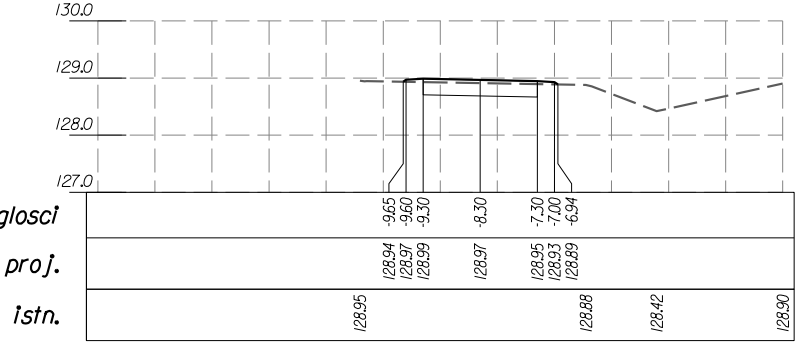
130.0
129.0
128.0
127.0
glosci
proj.
istn.
-9.65
-9.60
-9.30
-8.30
-7.30
-7.00
-6.94
128.94
128.97
128.99
128.97
128.95
128.93
128.89
128.95
128.88
128.42
128.90

km 10+776.0

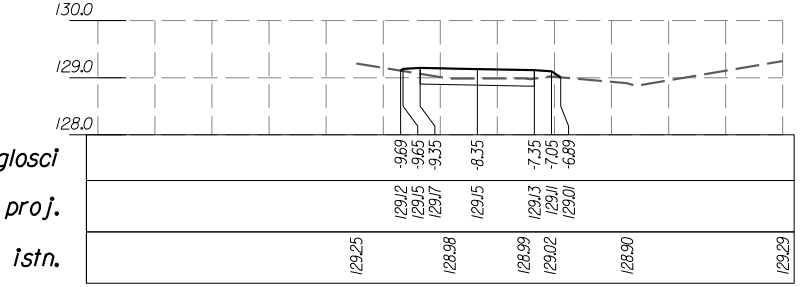
130.0
129.0
128.0
glosci
proj.
istn.
-9.69
-9.65
-9.35
-8.35
-7.35
-7.05
-6.89
129.12
129.15
129.17
129.15
129.13
129.11
129.01
129.25
128.98
128.99
129.02
128.90
129.29

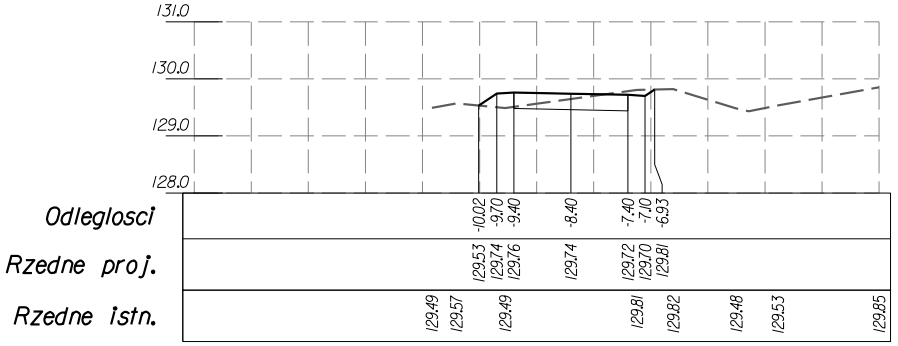
131.0
130.0
129.0
128.0
Odleglosci
Rzedne proj.
Rzedne istn.
-10.02
-9.70
-9.40
-8.40
-7.40
-7.10
-6.93
129.53
129.74
129.76
129.74
129.72
129.70
129.81
129.49
129.57
129.49
129.81
129.82
129.48
129.53
129.85

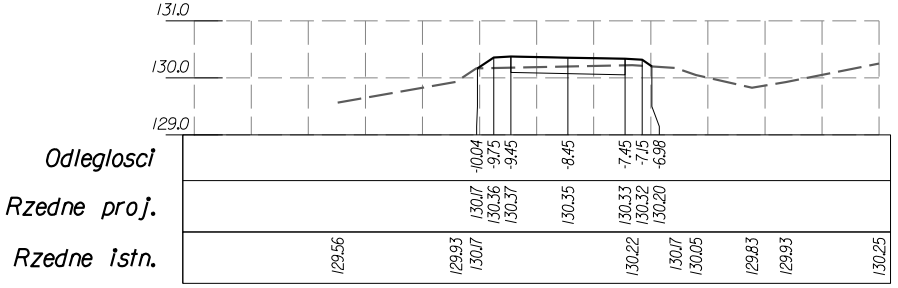
131.0
130.0
129.0
Odleglosci
Rzedne proj.
Rzedne istn.
-10.04
-9.75
-9.45
-8.45
-7.45
-7.15
-6.98
130.17
130.36
130.37
130.35
130.33
130.32
130.20
129.56
129.93
130.17
130.22
130.17
130.05
129.83
129.93
130.25

Inwestor:

ZARZĄD POWIATU EŁCKIEGO,
ul. Marsz. J. Piłsudskiego 4,
19-300 Ełk

Autor:

REMPROJEKT
biuro projektów drogowych

REM Projekt Marcin Łukasiewicz
ul. Jana Brzechwy 16, 96-100 Skierniewice

Tytuł projektu:

ROZBUDOWA I PRZEBUDOWA DROGI POWIATOWEJ NR 1884N
NA ODCINKU SĘDKI - BORZYMY
W ZAKRESIE BUDOWY DROGI DLA ROWERÓW

Faza opracowania: PROJEKT TECHNICZNY		Branża: DROGOWA	
Nazwa rysunku: PRZEKROJE POPRZECZNE	Data: 12.2025	Nr rysunku: 5.4	Skala: 1:100

Zespół projektowy:

Branża	Stanowisko	Imię i nazwisko	Uprawnienia	Podpis
Drogowa	Projektant:	mgr inż. **Marcin ŁUKASIEWICZ**	Nr ewid. LOD/1092/POOD/09 *w specjalności drogowej*	
	Sprawdzający:	mgr inż. **Rafał URBAN**	Nr ewid. LUB/0184/PWOD/06 *w specjalności drogowej*	